



自然と歴史を同時に感じられる

島北東部・中央部

おすすめポイント ベイソン、ソルトレイク、風力タービン、バザースト灯台など

ジョーディー・ベイのショッピングエリアへの入り口。

自転車専用道路。車が来ないので安心して走れる。

ベイスンへと向かう途中、ゲートのように並んでいるヤシの木。

町を一步外に出ると豊かな自然を感じることができる。



Duck Rock ダック・ロック



パースの街並まで見渡せる、トムソン・ベイ北部にある見晴台。



海からの島の入り口。フェリーが発着するジェティーがある。



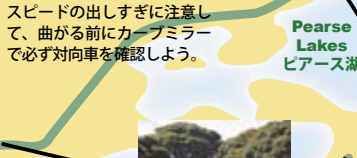
島北部の海の安全を守るために建てられたバザースト灯台。



急な下り坂。自転車の人はスピードの出しすぎに注意して、曲がる前にカーブミラーで必ず対向車を確認しよう。



研究対象区域のため、立ち入り禁止。



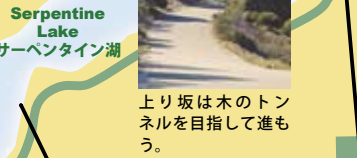
Pearse Lakes ピアース湖



ブラミング展示台



アーミー・ジェティーは、静かな時間が流れる。この近くの公衆トイレの屋根にはソーラー・パネルが設置されている。



Serpentine Lake サーペンタイン湖




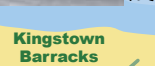
上り坂は木のトンネルを目指して進もう。




Government House Lake ガバメントハウス湖



強風でぐにやりと曲がってしまった木。



突然の大雨にクウォッカも大慌て。本来の自然の元で、動物たちが暮らしている。この雨もロットネスト島にとっては大事な水資源。



ソルトレイク(塩水湖)の際に泡があって、風に吹かれて綿のように散る。



空港の滑走路の近く。許可なく入ると罰金が科される。



障害物が全くなく、どこから「千と千尋の神隠し」に登場する電車の線路に似ている?!



キングスタウン兵舎に向かう道の角にあるバス停。



踏切を越えると、道路の起伏が激しくなる。



P11 へ